

Hortenber

Schw

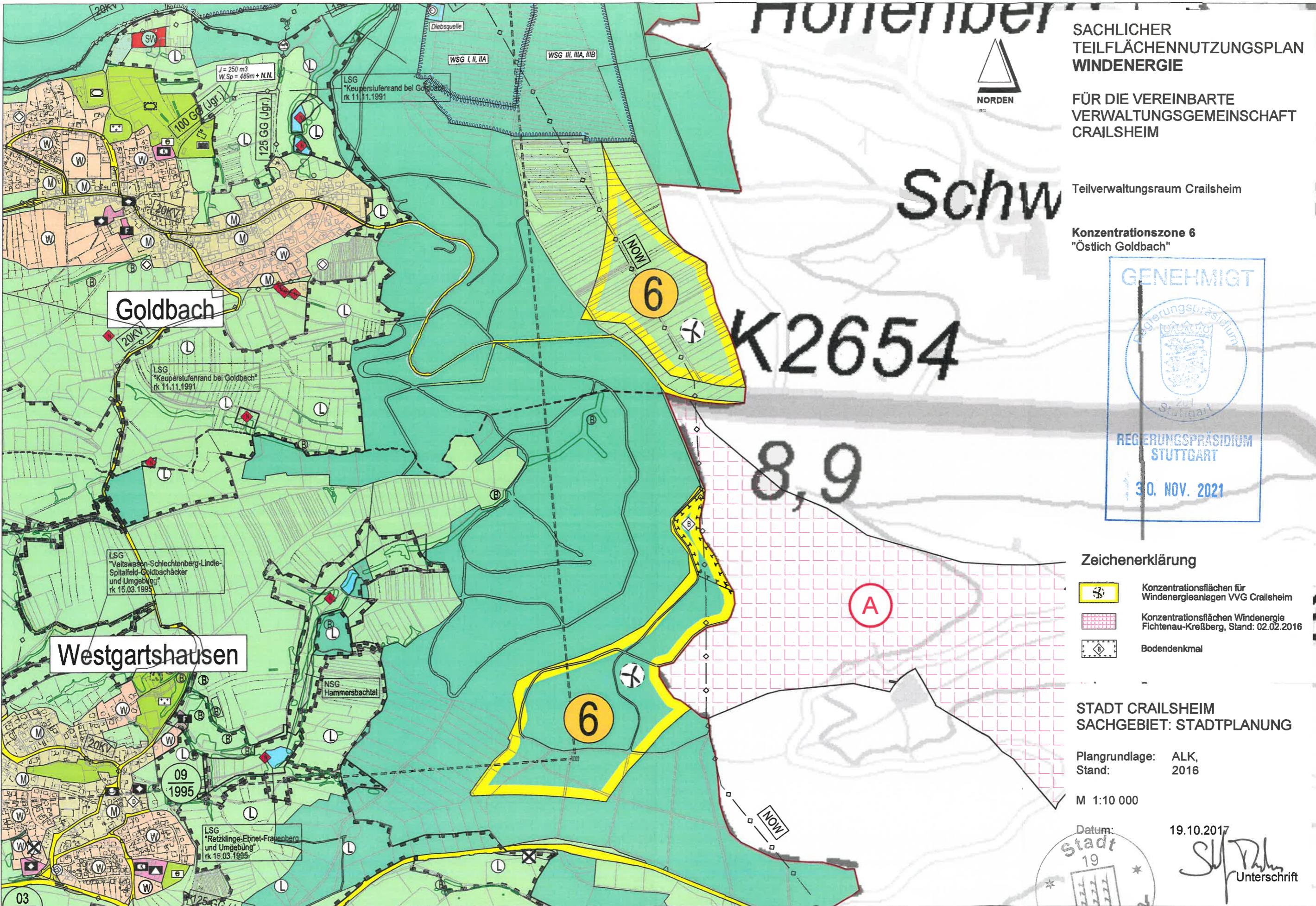
K2654

8,9

A

6

6



SACHLICHER
TEILFLÄCHENNUTZUNGSPLAN
WINDENERGIE




FÜR DIE VEREINBARTE
VERWALTUNGSGEMEINSCHAFT
CRAILSHEIM

Teilverwaltungsraum Crailsheim

Konzentrationszone 6
"Östlich Goldbach"



Zeichenerklärung

-  Konzentrationsflächen für Windenergieanlagen VVG Crailsheim
-  Konzentrationsflächen Windenergie Fichtenu-Kreßberg, Stand: 02.02.2016
-  Bodendenkmal

STADT CRAILSHEIM
SACHGEBIET: STADTPLANUNG

Plangrundlage: ALK,
Stand: 2016

M 1:10 000

Datum: 19.10.2017



[Signature]
Unterschrift