

FLÄCHENNUTZUNGSPLAN

FÜR DIE VEREINBARE
VERWALTUNGSGEMEINSCHAFT
CRAILSHEIM

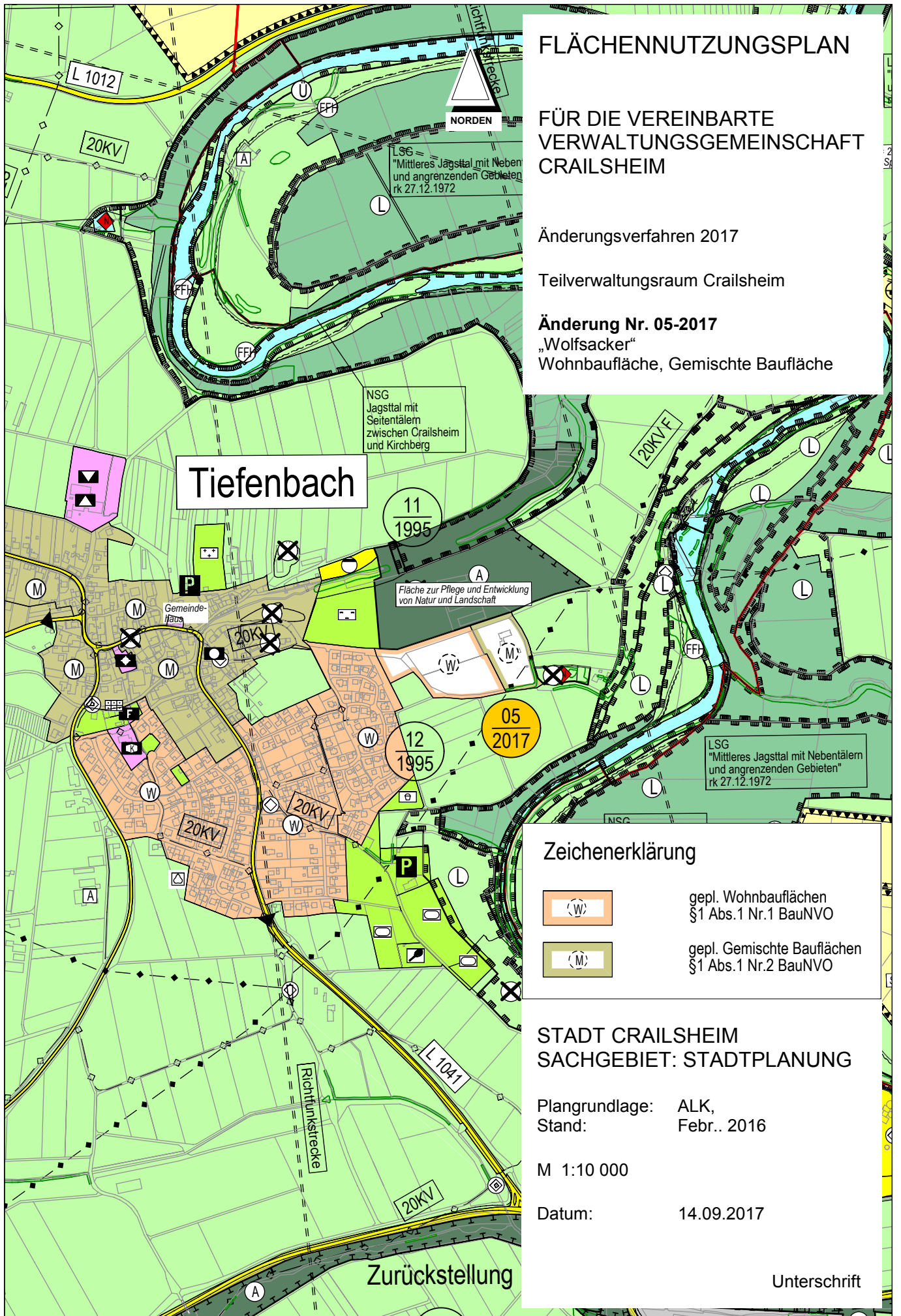
Änderungsverfahren 2017

Teilverwaltungsraum Crailsheim

Änderung Nr. 05-2017

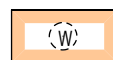
„Wolfsacker“

Wohnbaufläche, Gemischte Baufläche

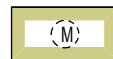


Tiefenbach

Zeichenerklärung



gepl. Wohnbauflächen
§1 Abs.1 Nr.1 BauNVO



gepl. Gemischte Bauflächen
§1 Abs.1 Nr.2 BauNVO

STADT CRAILSHEIM
SACHGEBIET: STADTPLANUNG

Plangrundlage: ALK,
Stand: Febr.. 2016

M 1:10 000

Datum: 14.09.2017

Unterschrift