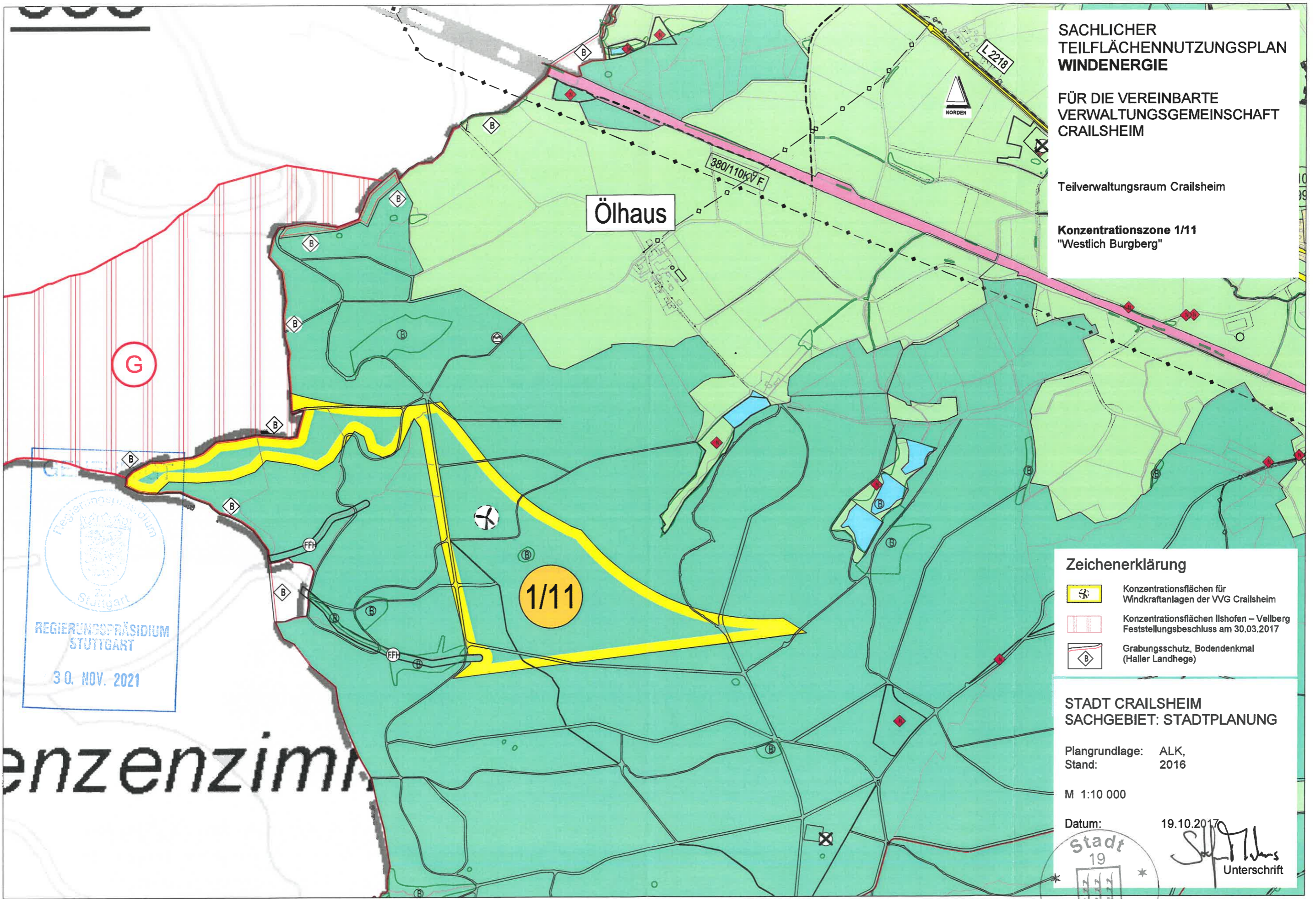


SACHLICHER TEILFLÄCHENNUTZUNGSPLAN WINDENERGIE

FÜR DIE VEREINBARE VERWALTUNGSGEMEINSCHAFT CRAILSHEIM




Teilverwaltungsraum Crailsheim

Konzentrationszone 1/11
"Westlich Burgberg"




 REGIERUNGSPRÄSIDIUM
 STUTTGART
 30. NOV. 2021

enzenzim

- Zeichenerklärung**
-  Konzentrationsflächen für Windkraftanlagen der VVG Crailsheim
 -  Konzentrationsflächen Ilshofen – Vellberg Feststellungsbeschluss am 30.03.2017
 -  Grabungsschutz, Bodendenkmal (Haller Landhege)

STADT CRAILSHEIM
SACHGEBIET: STADTPLANUNG

Plangrundlage: ALK,
Stand: 2016

M 1:10 000

Datum: 19.10.2017




 Unterschrift