

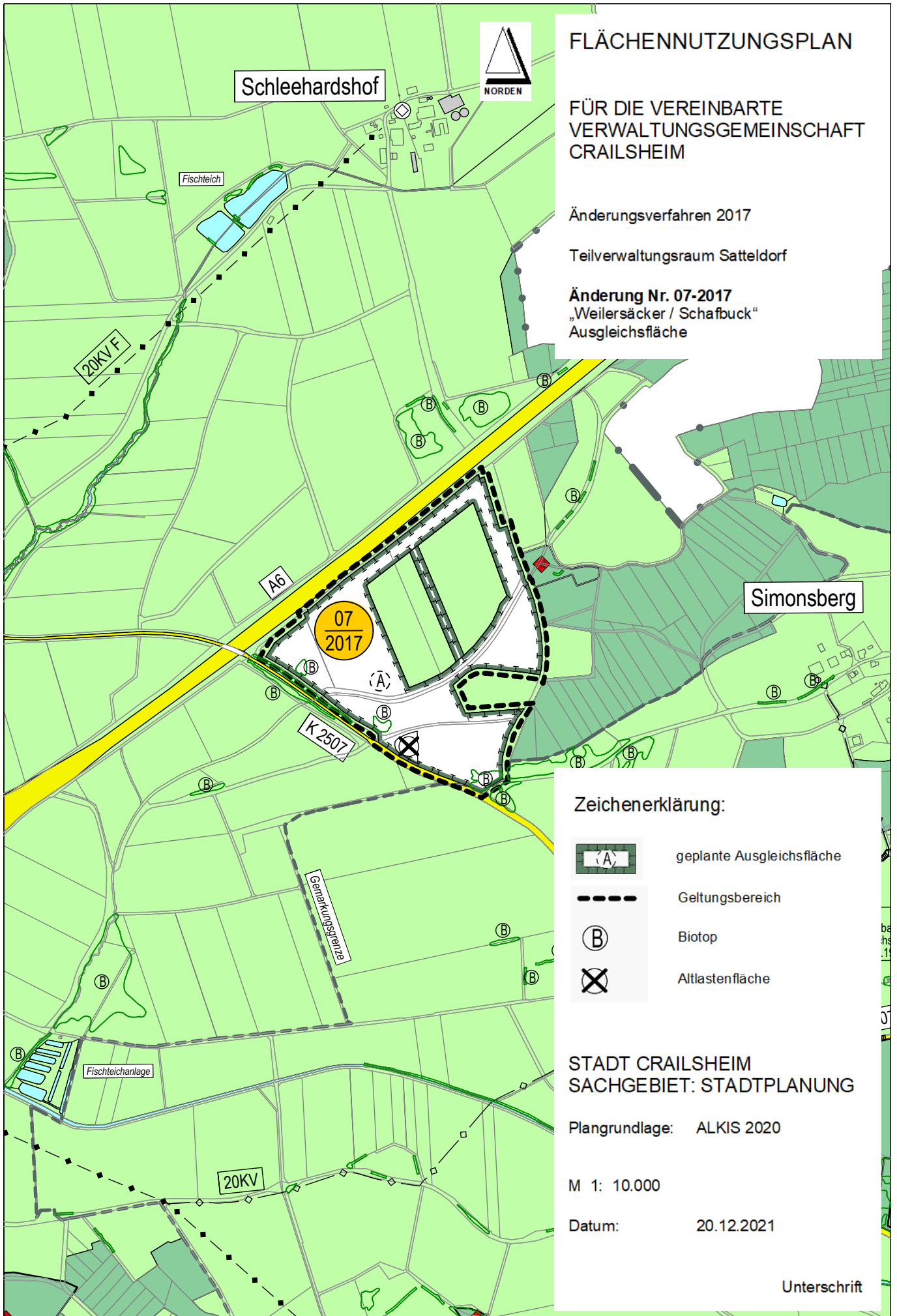
FLÄCHENNUTZUNGSPLAN

FÜR DIE VEREINBARE
VERWALTUNGSGEMEINSCHAFT
CRAILSHEIM





Änderungsverfahren 2017

Teilverwaltungsraum Satteldorf

Änderung Nr. 07-2017
„Weilersäcker / Schafbuck“
Ausgleichsfläche



Zeichenerklärung:

-  geplante Ausgleichsfläche
-  Geltungsbereich
-  Biotop
-  Altlastenfläche

STADT CRAILSHEIM
SACHGEBIET: STADTPLANUNG

Plangrundlage: ALKIS 2020

M 1: 10.000

Datum: 20.12.2021

Unterschrift