

FLÄCHENNUTZUNGSPLANÄNDERUNG "FREIFLÄCHENPHOTOVOLTAIKANLAGE BRENNER"




IN UNTERSPELTACH

1:1.000



ANHANG 1: BESTANDSPLAN BIOTOPTYPEN



ZEICHENERKLÄRUNG (innerhalb des Geltungsbereiches)

-  37.11 Acker mit fragmentarischer Unkrautvegetation
-  Grenze des räumlichen Geltungsbereiches (§ 9 Abs. 7 BauGB)
-  Bestehende Grundstücksgrenzen

ZEICHENERKLÄRUNG (außerhalb des Geltungsbereiches)

-  HQ₁₀₀ Hochwassergefahrenkarte (nachrichtlich)
-  gemäß § 33 NatSchG geschütztes Biotop (Amtliche Kartierung)

