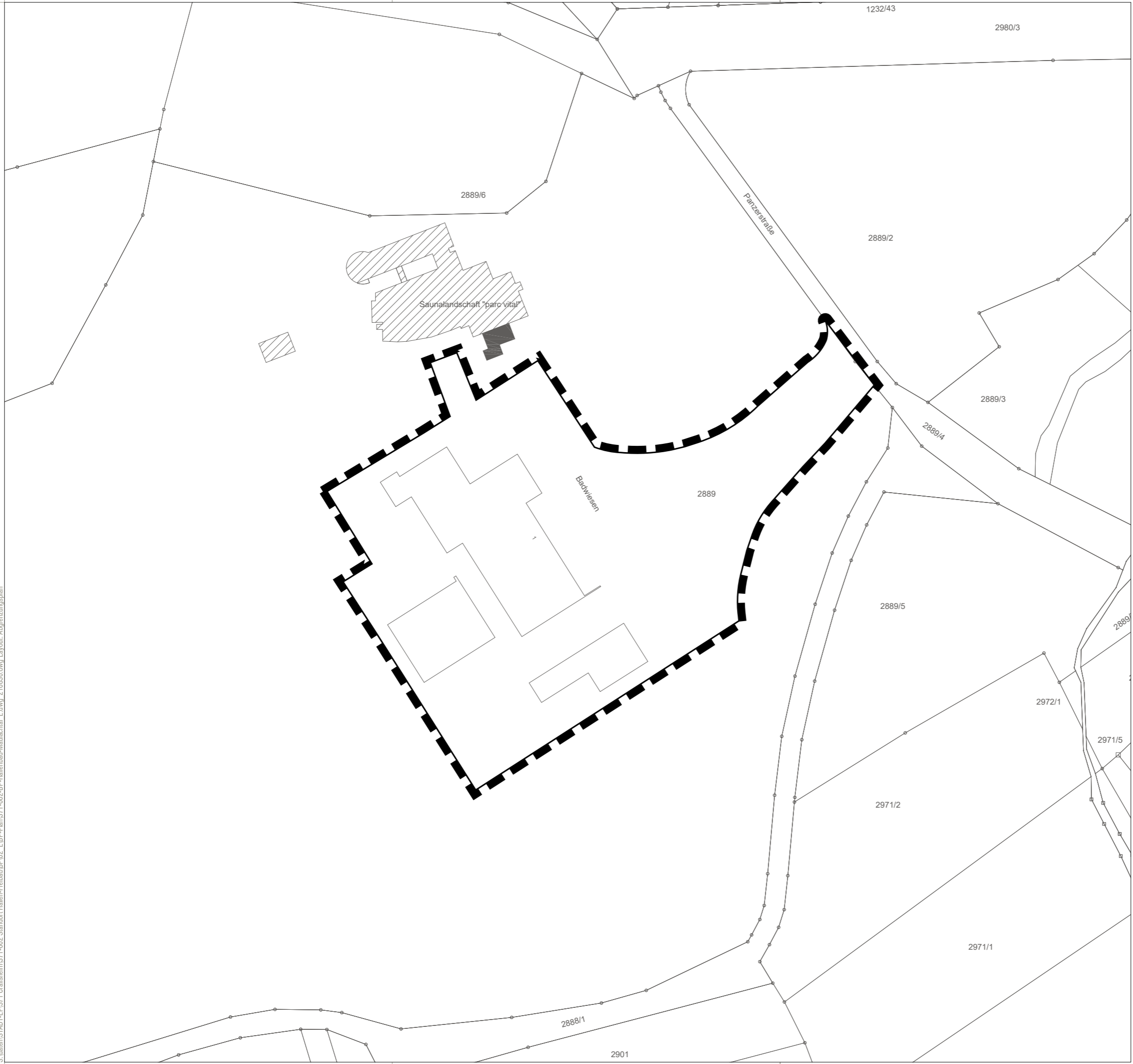
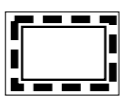


S:\daten\STADT-LP\37.7 Crailsheim\371-002 Standort Hallen-Freibad\BP\02\_EBP\_Plan\371-002-BP-Hallenbad-Maulachtal\_E.dwg 210530.dwg Layout: Abgrenzungsplan



# LEGENDE



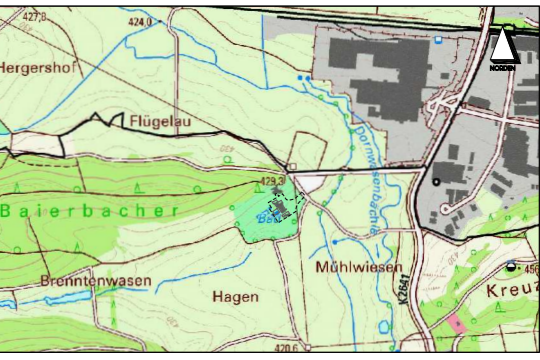
Grenze des räumlichen Geltungsbereichs (Fläche ca. 0,88 ha)



Vorhabenbezogener Bebauungsplan  
inkl. Vorhaben und Erschließungspläne  
und Örtliche Bauvorschriften  
"Hallenbad im Maulachtal"

Planbereich-Nr.: E-2019-1B

**Abgrenzungsplan**



Obersichtslageplan

ohne Maßstab

Maßstab: 1 : 1.000

Datum: **01.09.2021**